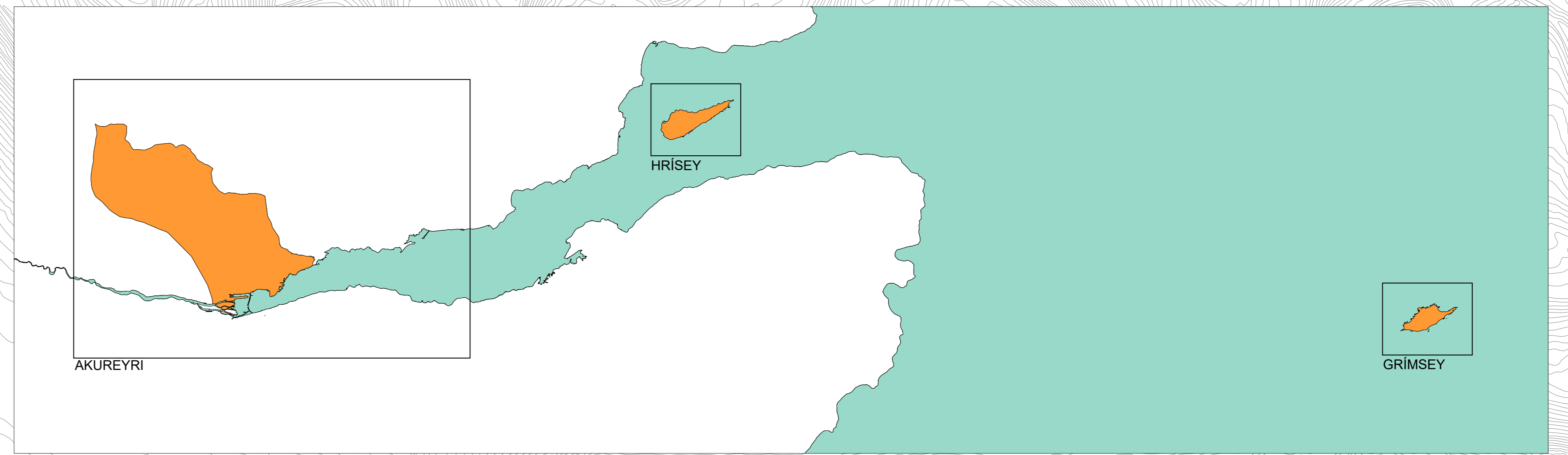
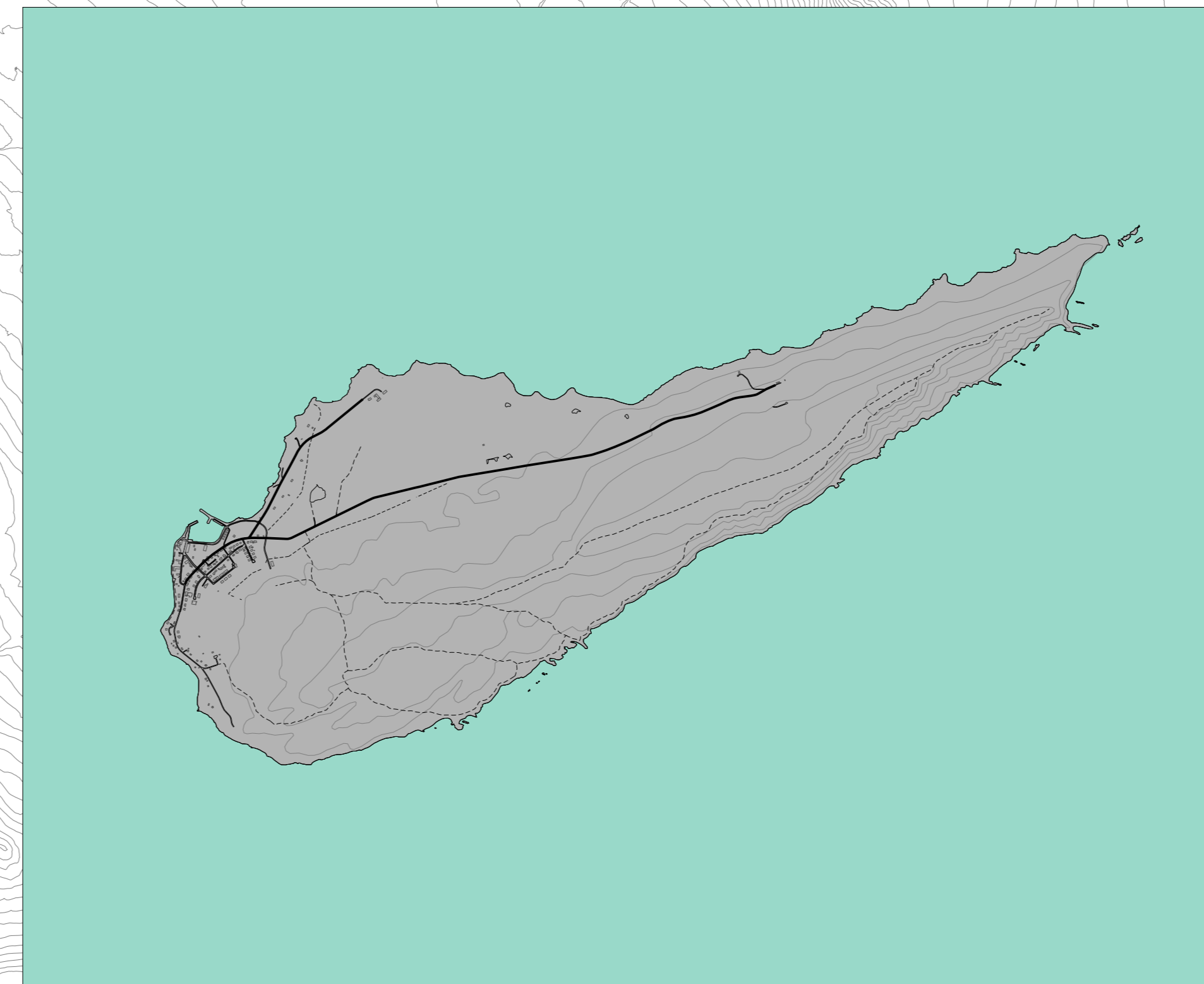


AÐALSKIPULAG AKUREYRAR 2018-2030

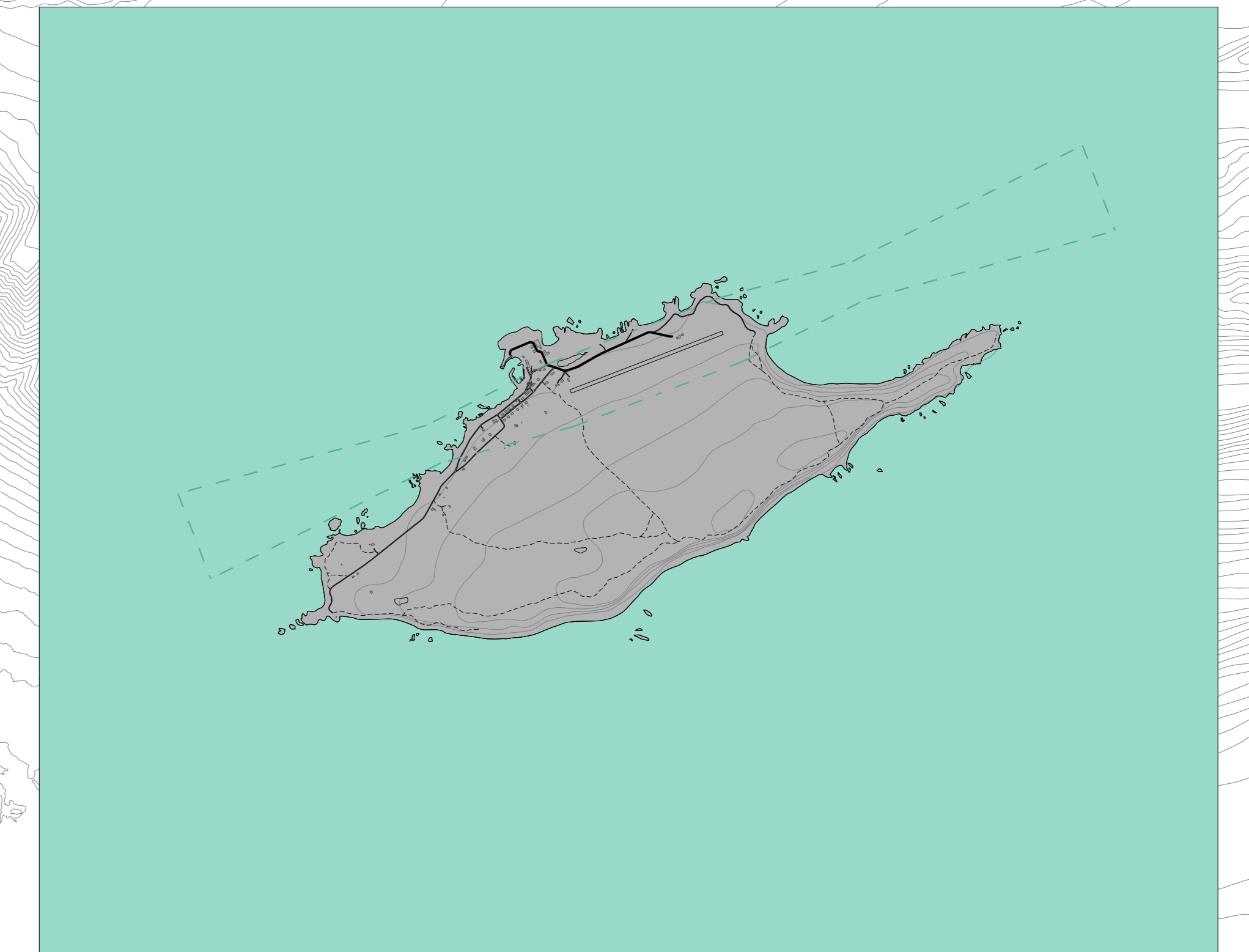
SVEITARFÉLAGSUPPDRÁTTUR



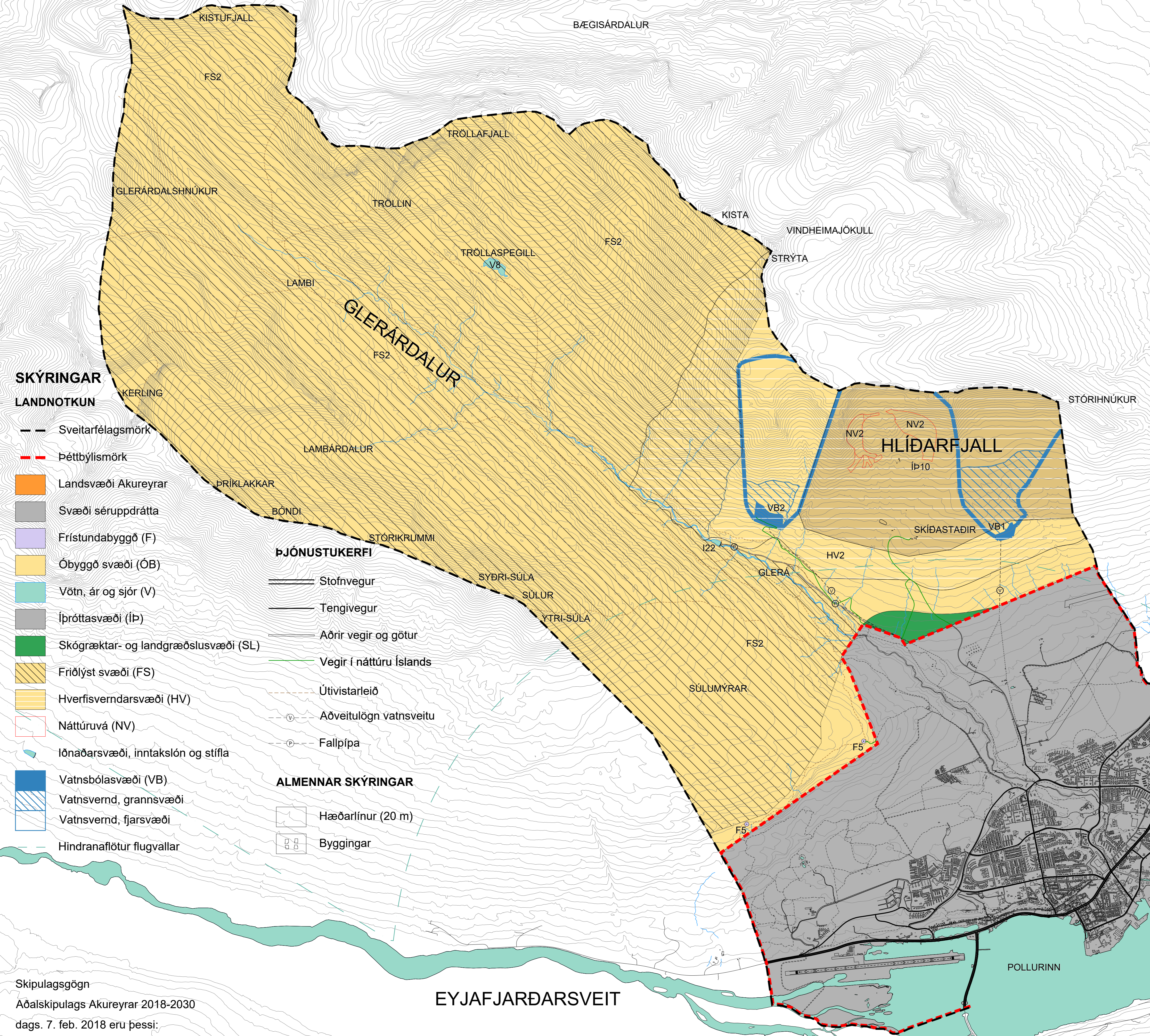
Yfirlitsuppráttur, mkv. 1:250.000. Afmörkun séruppráttá.



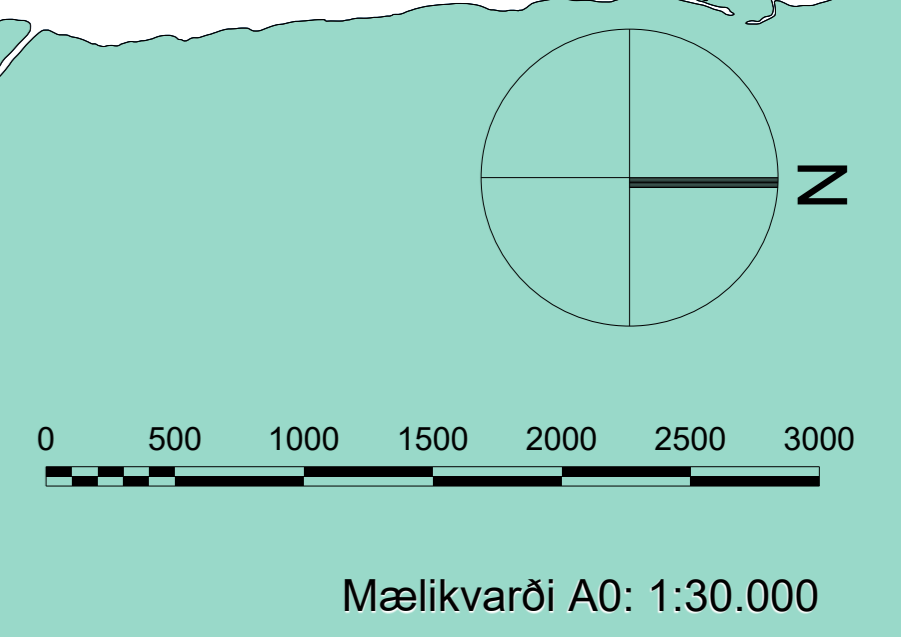
Hrisey, mkv. 1:30.000



Grimsey, mkv. 1:30.000



- SKÝRINGAR**
- LANDNOTKUN**
- Sveitarfélagsmörk
 - Þéttbýlismörk
 - Landsvæði Akureyrar
 - Svæði séruppráttá
 - Fristundabyggð (F)
 - Óbyggð svæði (ÓB)
 - Vötn, ár og sjór (V)
 - Íþróttasvæði (ÍÞ)
 - Skógræktar- og landgræðslusvæði (SL)
 - Fríðlýst svæði (FS)
 - Hverfisverndarsvæði (HV)
 - Náttúruvá (NV)
 - Íónaðarsvæði, inntakslón og stífla
 - Vatnsbólsvæði (VB)
 - Vatnsvernd, grannsvæði
 - Vatnsvernd, fjarsvæði
 - Hindranafötur flugvallar
- ÞJÓNUSTUKERFI**
- Stofnvegur
 - Tengivegur
 - Aðrir vegir og götur
 - Vegir í náttúru Íslands
 - Útivistarleið
 - Aðveitulögn vatnsveitu
 - Fallþipa
- ALMENNAR SKÝRINGAR**
- Hæðarlínur (20 m)
 - Byggingar




Aðalskipulag Akureyrar 2018-2030 sem auglýst hefur verið samkvæmt 30-32. gr. skipulagslaga nr. 123/2010 var samþykkt í bæjarstjórn Akureyrar þann _____

Aðalskipulag þetta var staðfest af Skipulagsstofnun þann _____

Skipulagsgögn
Aðalskipulags Akureyrar 2018-2030
dags. 7. feb. 2018 eru þessi:
Greinargerð
Umhverfisskýrsla
Sveitarfélagsuppráttur
Séruppráttur fyrir Akureyri - Þéttbýli
Séruppráttur fyrir Hrisey og Grimsey

Grunnkort:
Umhverfis- og mannvirkjasvið Akureyrar
Myndmældur hæðarlínugrunnur
Hnitakerfi: Lambert
Hnattstaða: ÍSNET 93

Akureyri, mkv. 1:30.000



Aðalskipulag Akureyrar 2018-2030
Sveitarfélagsuppráttur
Uppdráttur nr. 001
Dags: 7. feb. 2018

Unnið af Skipulagssviði Akureyrarbæjar
Uppdrættir og tölvutæk gögn: Landslag ehf